



PREFEITURA MUNICIPAL DE SERRINHA – BA  
SECRETARIA MUNICIPAL DE DESENVOLVIMENTO  
ECONÔMICO E SERVIÇOS PÚBLICOS-SEDESP  
COORDENADORIA –GERAL DE TRÂNSITO E TRANSPORTE-  
CGTT



LEVANTAMENTO TÉCNICO: CONTROLADOR  
ELETRÔNICO DE VELOCIDADE  
Resolução nº 798/2020 – Contran  
Anexo I

CÓDIGO DO  
ESTUDO TECNICO

SN-2021-002

LEVANTAMENTO PARA O LOCAL DE INSTALAÇÃO DOS  
EQUIPAMENTOS

1 – IDENTIFICAÇÃO DO ÓRGÃO OU ENTIDADE COM CIRCUNSCRIÇÃO SOBRE A VIA	
Razão Social:	Prefeitura Municipal de Serrinha - BA
CNPJ:	13.845.086/0001-03
Município/UF:	Serrinha / Bahia

2 – CARACTERÍSTICAS DO LOCAL/TRECHO DA VIA	
Endereço:	Avenida Cidade de Araci, frente a escola CETEP – Serrinha / Bahia
Sentido do fluxo fiscalizado:	Bairro/BR-116 e BR-116/Bairro
Classificação viária (art. 60 do CTB):	Arterial
Tipo De Via:	Pista Principal
Tipo De Pista:	Pista Dupla
Quantidade de Faixas Fiscalizadas:	4 faixas
Geometria da via:	Plano
Fluxo veicular na pista fiscalizada (VMD):	3.120
Trânsito de Vulneráveis:	Pedestres e Ciclistas
Obras de Arte	Não há

3 – VELOCIDADE		
Velocidade Regulamentada para o local de instalação do equipamento:	40 Km/h	Data: 16/07/2021

4 – AUTORIDADE DE TRÂNSITO COM CIRCUNSCRIÇÃO SOBRE A VIA	
Nome:	<u>Eliziane Santos Oliveira Souza</u>
Matrícula n.º:	<u>9831</u>
Assinatura:	<u></u>
Data:	<u>20/07/21</u>



**5 – PROJETO OU CROQUI DO LOCAL**

Projeto em Anexo.

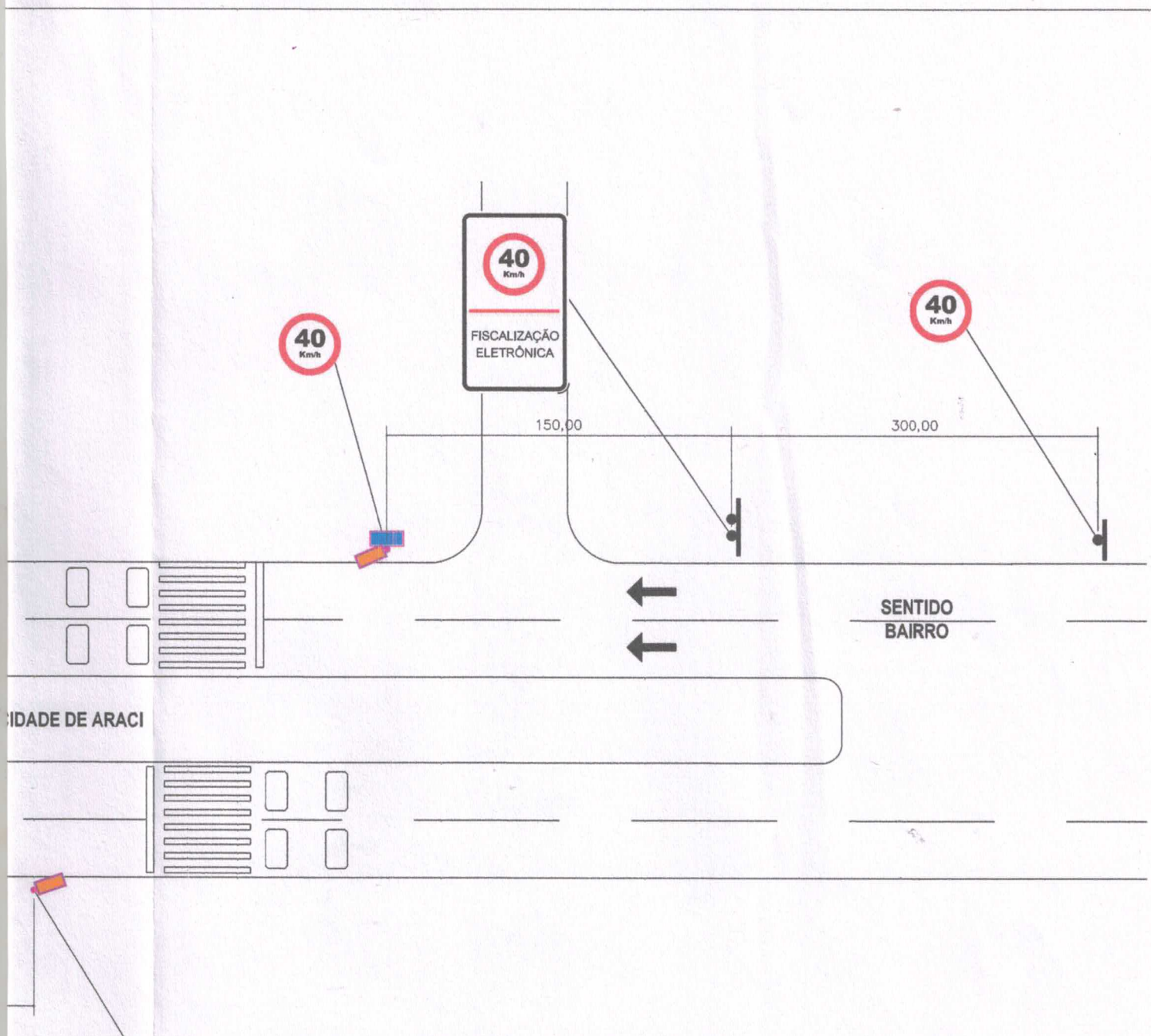
**6 – IMAGENS DO LOCAL**



Vista do local.





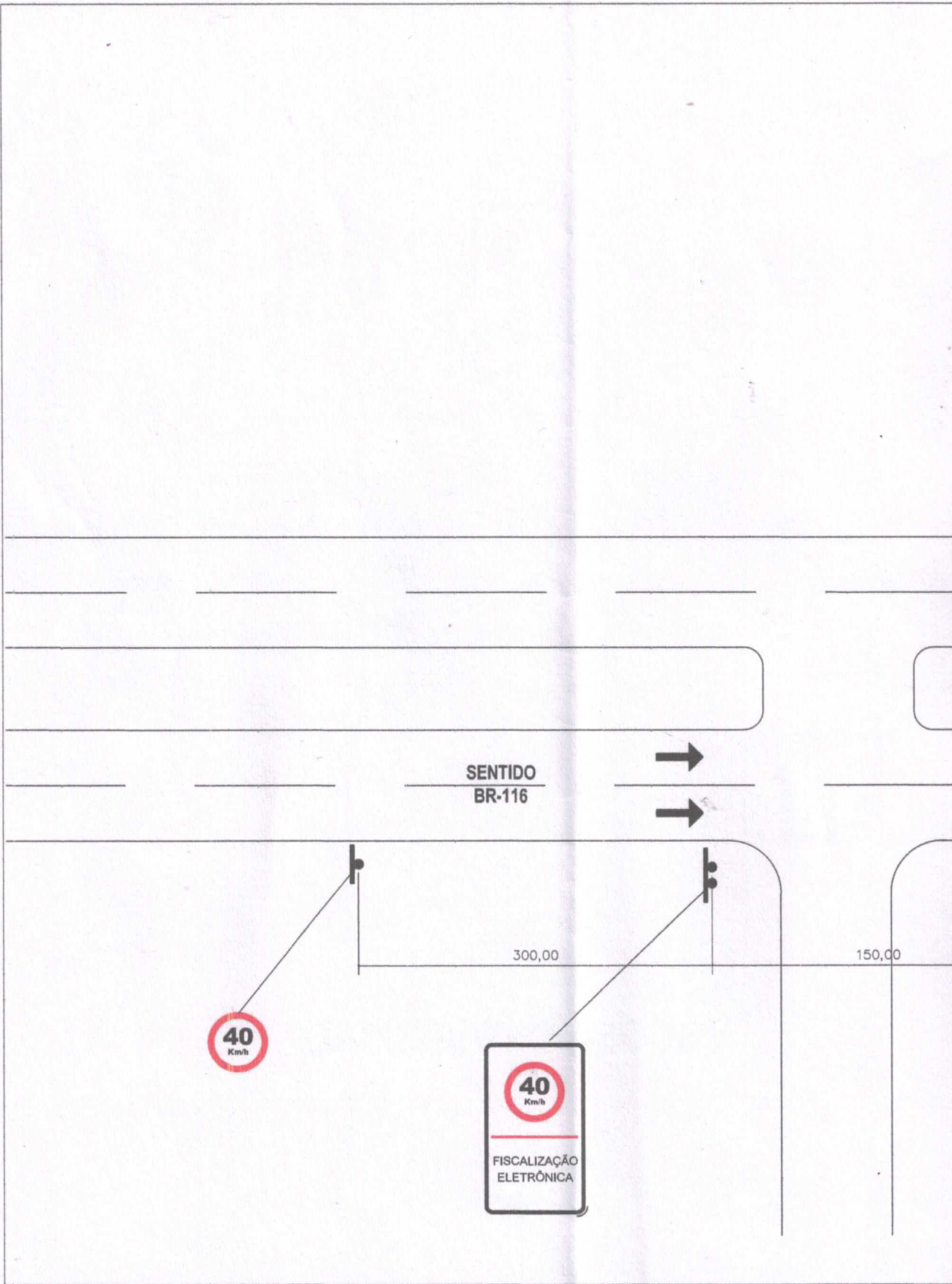
Vista do local.



# ESCOLA CETEP-SISAL



	<b>CROQUI DO LOCAL</b>		
	<b>CGTT - COORDENADORIA GERAL DE TRÂNSITO E TRANSPORTE SERRINHA / BA</b>		
	<b>CONTROLADOR ELETRÔNICO DE VELOCIDADE</b>		
	<small>VISTO DA AUTORIDADE DE TRÂNSITO</small> 	<b>LOCAL: AVENIDA CIDADE DE ARACI, EM FRENTE A ESCOLA CETEP-SISAL SERRINHA / BA</b>	<small>Lat.(S)</small> <b>-11.682107°</b>
<small>ESCALA GRÁFICA DO DESENHO : SEM ESCALA</small>			



FONTE: GOOGLE EARTH

LEGENDA	
	SENTIDO DO TR
	CAIXA DE MICR
	POSTE DE CÂM
	LAÇO DO EQUI